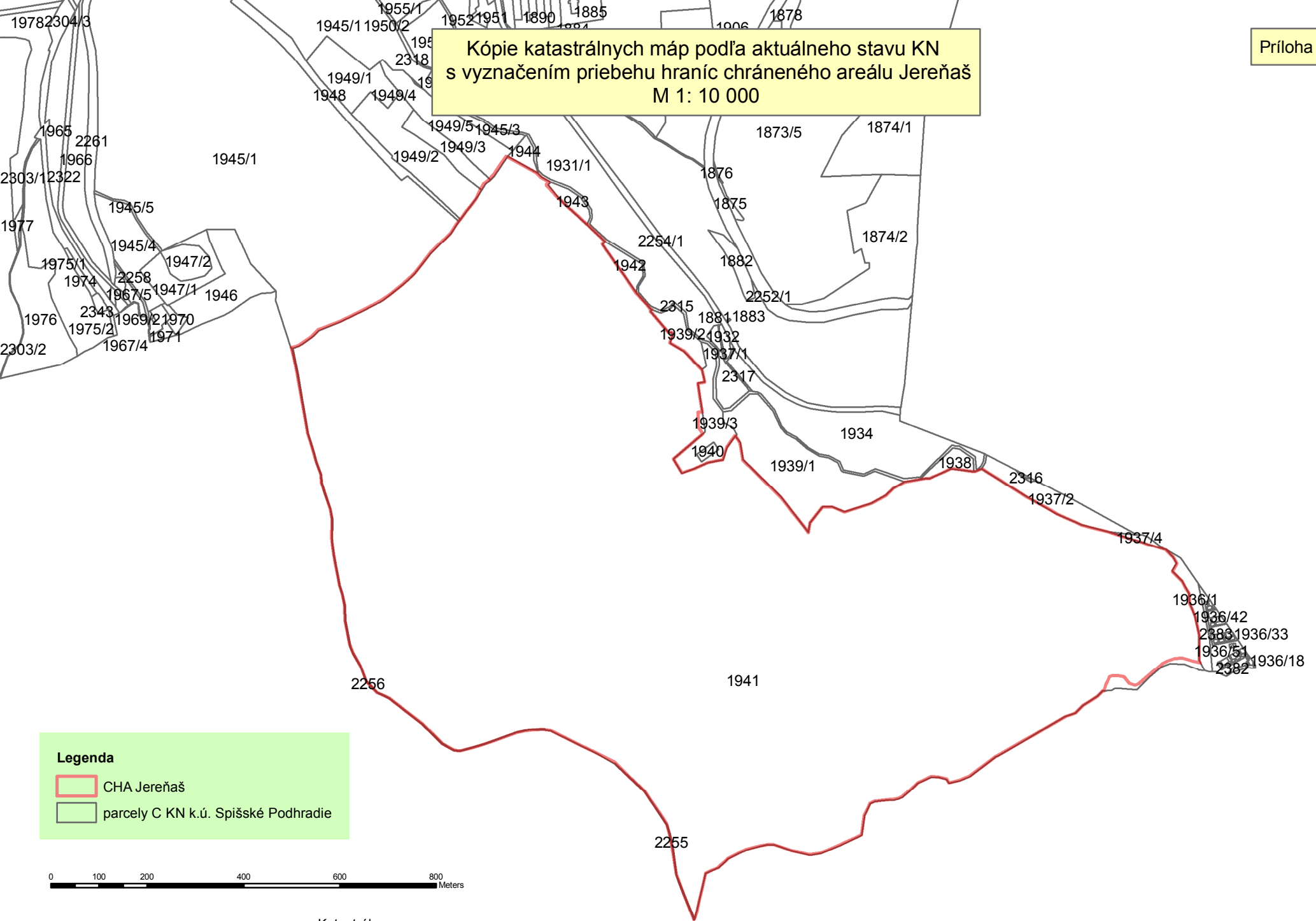
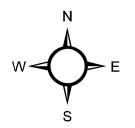
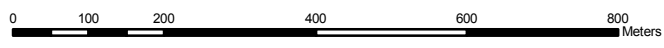


Kópie katastrálnych máp podľa aktuálneho stavu KN
s vyznačením priebehu hraníc chráneného areálu Jereňaš
M 1: 10 000



Legenda

- CHA Jereňaš
- parcely C KN k.ú. Spišské Podhradie



Katastrálne mapy:
Neslúži na právne úkony.
Informačný systém katastra nehnuteľností
© Úrad geodézie, kartografie a katastra Slovenskej republiky; Dátum poslednej aktualizácie: 30.6.2013
Tematické spracovanie © Štátna ochrana prírody SR, Banská Bystrica, 2013

Vyhotovil: ŠOP SR, Správa NP Slovenský raj, Ing. Leskovjanský, 18.11.2013